

ОПИСАНИЕ МЕСТОПОЛОЖЕНИЯ ГРАНИЦ

Публичный сервитут в целях строительства линейного объекта «Газопровод-ввод к индивидуальному жилому дому по адресу: 156520, Костромская обл., Костромской р-н, д. Башутино, дом № 58»
(наименование публичного сервитута (далее - объект))

Раздел 1

Сведения об объекте		
№ п/п	Характеристики объекта	Описание характеристик
1	2	3
1	Местоположение объекта	Костромская область, Костромской район
2	Площадь объекта \pm величина погрешности определения площади ($P \pm \Delta P$), кв.м.	15 кв.м \pm 1 кв.м
3	Иные характеристики объекта	Вид объекта реестра границ: Зона с особыми условиями использования территории Содержание ограничений использования объектов недвижимости в пределах зоны или территории: Публичный сервитут, ограничения в использовании земель, в отношении которых установлен публичный сервитут определяются, согласно Постановлению Правительства Российской Федерации от 20.11.2000 № 878 «Об утверждении Правил охраны газораспределительных сетей».

Раздел 2

Сведения о местоположении границ объекта					
1. Система координат МСК-44 (зона 1)					
2. Сведения о характерных точках границ объекта					
Обозначение характерных точек границ	Координаты, м		Метод определения координат характерной точки	Средняя квадратическая погрешность положения характерной точки (Mt), м	Описание обозначения точки на местности (при наличии)
	X	Y			
1	2	3	4	5	6
1	299439.31	1221616.73	Метод спутниковых геодезических измерений (определений)	0.1	-
2	299443.60	1221610.65		0.1	-
3	299445.33	1221611.68		0.1	-
4	299440.94	1221617.88		0.1	-
1	299439.31	1221616.73		0.1	-
3. Сведения о характерных точках части (частей) границы объекта					
Обозначение характерных точек части границы	Координаты, м		Метод определения координат характерной точки	Средняя квадратическая погрешность положения характерной точки (Mt), м	Описание обозначения точки на местности (при наличии)
	X	Y			
1	2	3	4	5	6
-	-	-	-	-	-

Раздел 3





Сведения о местоположении измененных (уточненных) границ объекта						
1. Система координат <u>МСК-44 (зона 1)</u>						
2. Сведения о характерных точках границ объекта						
Обозначение характерных точек границ	Существующие координаты, м		Измененные (уточненные) координаты, м		Метод определения координат и средняя квадратическая погрешность положения характерной точки (M _i), м	Описание закрепления точки
	X	Y	X	Y		
1	2	3	4	5	6	7
-	-	-	-	-	-	-
3. Сведения о характерных точках части (частей) границы объекта						
-	-	-	-	-	-	-

Схема расположения границ публичного сервитута



Масштаб 1:500

Используемые условные знаки и обозначения:

-  - обозначение границы публичного сервитута;
-  - характеристическая точка публичного сервитута;
- 44:07:063401** - номер кадастрового квартала;
-  - граница кадастрового квартала;
-  - ось газопровода.

Подпись



Хурчак Е.В.

Место для оттиска печати лица, составившего описание местоположения границ объекта

Дата 21.11.2023 г.